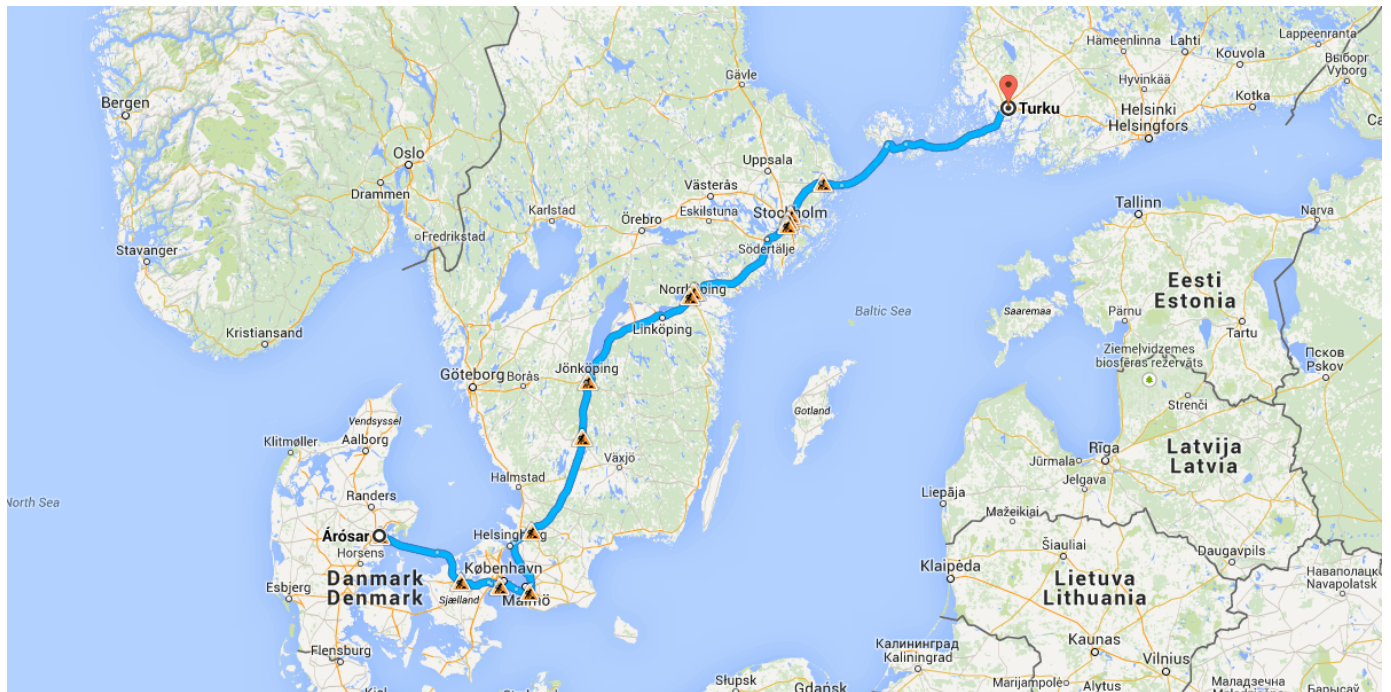




Keyra 1.150 km, 19 klst., 7 mín.

## Leiðarlýsing frá Árósar til Turku



## ○ Árósar

Denmark

Á þessari leið þarf að taka ferju.

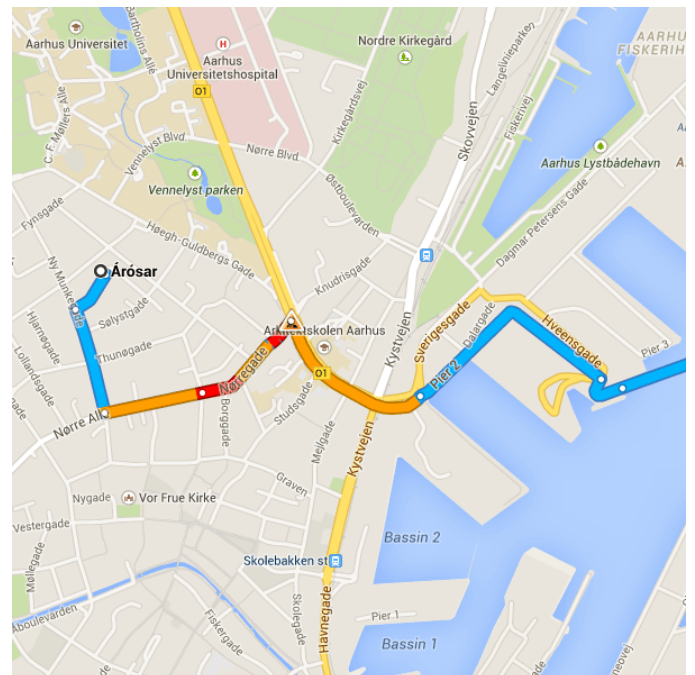
Á þessari leið eru vegatollar.

Þessi leið liggur um mörg lönd.

## Aktu Ny Munkegade, Nørregade, Nørreport/O1 og Pier 2 til Aarhus - Sjællands Odde

2,0 km, 5 mín.

- ↑ 1. Farðu í suðvestur á Ny Munkegade  
110 m
- ↶ 2. Beygðu til vinstri til að vera áfram á Ny Munkegade  
260 m
- ↶ 3. Beygðu til vinstri inn á Nørre Alle  
240 m
- ↑ 4. Haltu áfram inn á Nørregade  
280 m
- ↷ 5. Beygðu til hægri inn á Nørreport/O1  
400 m
- ↷ 6. Beygðu aðeins til hægri inn á Pier 2  
550 m
- ↷ 7. Beygðu til hægri inn á Hveensgade  
110 m





## Taktu ferjuna Aarhus - Sjællands Odde til Sjællands Odde

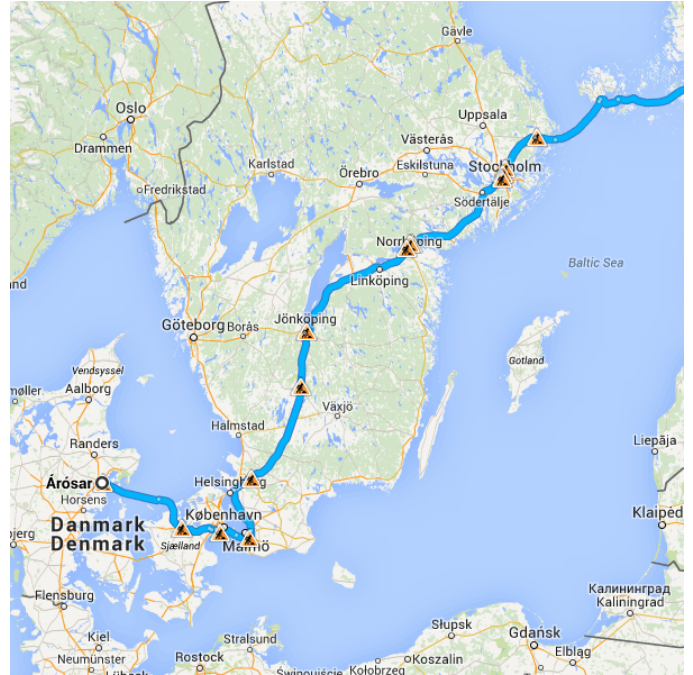
Tollvegur

71,9 km, 1 klst., 37 mín.

Haltu áfram á **Leið 21**. Aktu **E20** og **E4** til **E18** í Norrtälje, Sverige

827 km, 8 klst., 10 mín.

9. Beygðu aðeins til **hægri** inn á **Oddenvej/Leið 21**  
 Haltu áfram eftir Leið 21  
 92,3 km
10. Haltu þig til **hægri** til að vera áfram á **Leið 21**  
 3,0 km
11. Haltu þig til **vinstri** á gatnamótunum til að vera áfram á **Leið 21**, fylgdu skiltum sem vísa á **København/E20ø/E47n/Lufthavn**  
 5,5 km
12. Haltu þig **hægra megin** á gatnamótunum **Brøndby** og fylgdu skiltum sem vísa á **E20/Malmö/København C/Lufthavn**  
 900 m
13. Farðu inn á **E47**  
 300 m
14. Haltu þig **vinstra megin** á gatnamótunum **Avedøre** og fylgdu skiltum sem vísa á **E20ø** í átt að **Lufthavn/Malmö/København C**  
 1,5 km
15. Farðu inn á **E20**  
 Tollvegur að hluta  
 Þú kemur nú inn í Sverige  
 26,5 km
16. Haltu beint áfram til að vera áfram á **E20**  
 Tollvegur að hluta  
 27,7 km
17. Haltu þig til **vinstri** til að vera áfram á **E20**  
 56,9 km



- 18. Haltu þig **hægra megin** á gatnamótunum **30a-Trafikplats Kropp** og fylgdu skiltum sem vísa á **E4** í átt að **Stockholm/Leið 21/Kristianstad**  


---

 900 m
- 19. Haltu áfram inn á **E4**  


---

 222 km
- 20. Haltu þig **hægra megin** á gatnamótunum **95a-Trafikplats Ljungarum** og fylgdu skiltum sem vísa á **E4/40 Ö/47 Ö** í átt að **Stockholm/Leið 31**  


---

 750 m
- 21. Farðu inn á **E4**  


---

 327 km
- 22. Haltu þig **hægra megin** á gatnamótunum **169-Trafikplats Järva Krog** og fylgdu skiltum sem vísa á **E18** í átt að **Norrtälje**  


---

 750 m
- 23. Haltu áfram inn á **E18**  


---

 1,2 km
- 24. Aftu af aðalvegi á afrein að **E18** til **vinstri** í átt að **Norrtälje/Trafikplats Bergshamra**  


---

 400 m
- 25. Haltu áfram inn á **E18**  


---

 59,4 km

Fylgdu **E18** til **Kapellskär, SE - Åland (Mariehamn), FI/Åland (Mariehamn), FI - Kapellskär, SE**

22,9 km, 18 mín.

- 26. Beygðu aðeins til **hægri** til að vera áfram á **E18** (skilti vísa á **Hamn/Helsingfors/Helsinki/Kapellskär**)  


---

 22,4 km
- 27. Beygðu til **vinstri** til að vera áfram á **E18**  


---

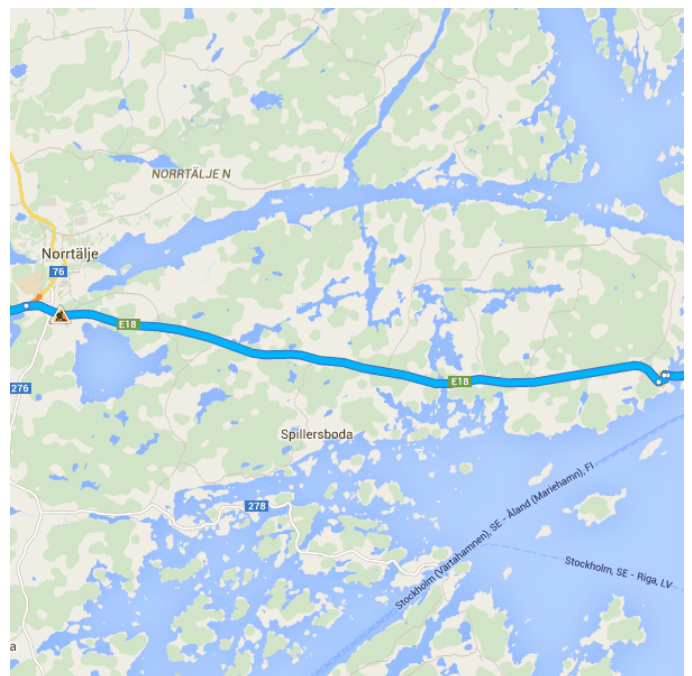
 400 m
- 28. Taktu 1. beygju til **hægri** til að halda áfram á **E18**  


---

 17 m
- 29. Haltu beint áfram  


---

 77 m





## Taktu ferjuna Åland (Mariehamn), FI - Kapellskär, SE

Tollvegur

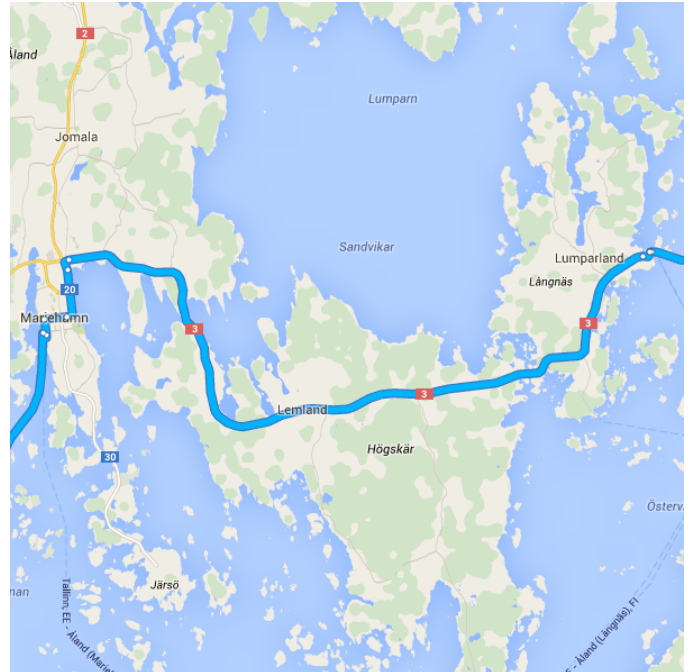
Þú kemur nú inn í Åland

66,3 km, 2 klst., 34 mín.

## Aktu Leið 3 til Ahvenanmaa (Långnäs) - Turku/Turku - Ahvenanmaa (Långnäs)/ Åland (Långnäs) - Åbo í Ålands landsbygd

30,6 km, 33 mín.

- 31. Haltu beint áfram  
400 m
- 32. Haltu áfram inn á Havsgatan  
550 m
- 33. Beygðu til hægri inn á Storagatan  
750 m
- 34. Haltu áfram inn á Österleden  
1,8 km
- 35. Beygðu aðeins til hægri í átt að  
Lemlandsvägen/Leið 3  
450 m
- 36. Farðu inn á Lemlandsvägen/Leið 3  
 Haltu áfram eftir Leið 3  
26,3 km
- 37. Haltu áfram inn á Långnäsvägen  
400 m
- 38. Beygðu til hægri til að vera áfram á  
Långnäsvägen  
43 m



## Taktu ferjuna Ahvenanmaa (Långnäs) - Turku/Turku - Ahvenanmaa (Långnäs)/Åland (Långnäs) - Åbo

Tollvegur

Þú kemur nú inn í Suomi

125 km, 5 klst., 40 mín.

## Aktu Lyftkransgatan, Pansiovägen og Trädgårdsgatan til áfangastaðarins

4,0 km, 10 mín.

- ↑ 40. Haltu beint áfram  
450 m
- ↶ 41. Beygðu til **vinstri** inn á Hamngatan/Satamakatu  
160 m
- ↶ 42. Beygðu til **vinstri** inn á Hertig Johans parkgata/Juhana Herttuan puistokatu/E63  
400 m
- ↷ 43. Beygðu til **hægri** inn á Lyftkransgatan/Nosturinkatu  
450 m
- ↷ 44. Taktu 1. beygju til **hægri** til að fara á Pansiontie/Pansiovägen  
1,1 km
- ↷ 45. Beygðu til **hægri** inn á Allegatan/Puistokatu  
300 m
- ↶ 46. Taktu 2. beygju til **vinstri** til að fara á Puutarhakatu/Trädgårdsgatan  
900 m
- ↷ 47. Beygðu til **hægri** inn á Auragatan/Aurakatu  
200 m
- ↶ 48. Beygðu til **vinstri** inn á Universitetsgatan/Yliopistonkatu  
18 m
- ↷ 49. Beygðu aðeins til **hægri**  
61 m

## 📍 Turku

Finland

Þessar leiðarlýsingar eru aðeins ætlaðar til áætlanagerðar. Vera kann að byggingaframkvæmdir, umferð, veður og önnur atvik valdi breytingum á aðstæðunum sem lýst er í kortaniðurstöðum og þú ættir að gera ráð fyrir slíkum breytingum við val á leið. Þú verður að fara eftir öllum skiltum og tilkynningum varðandi leiðina.

Kortagögn ©2014 GeoBasis-DE/BKG (©2009), Google

